

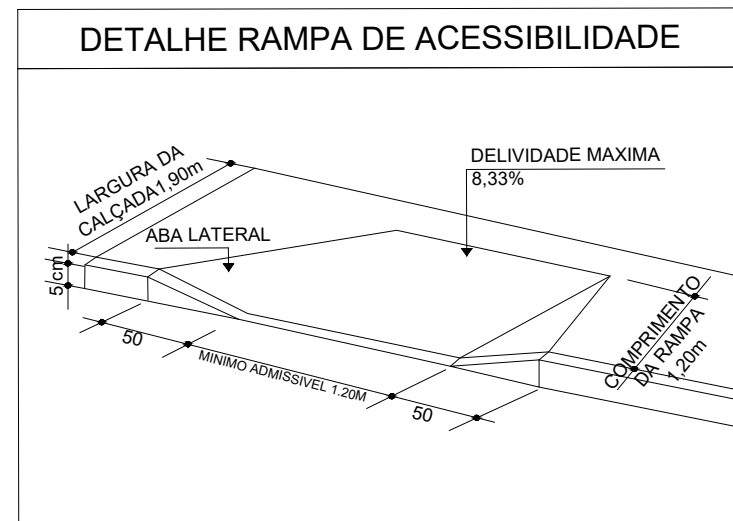


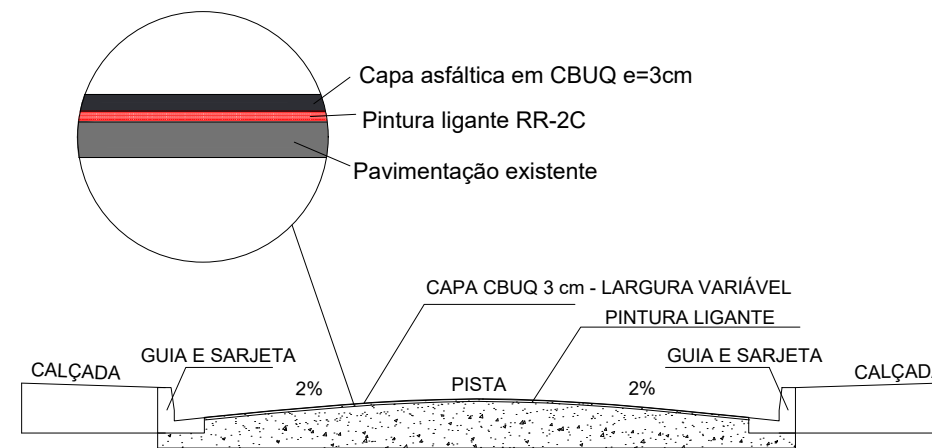
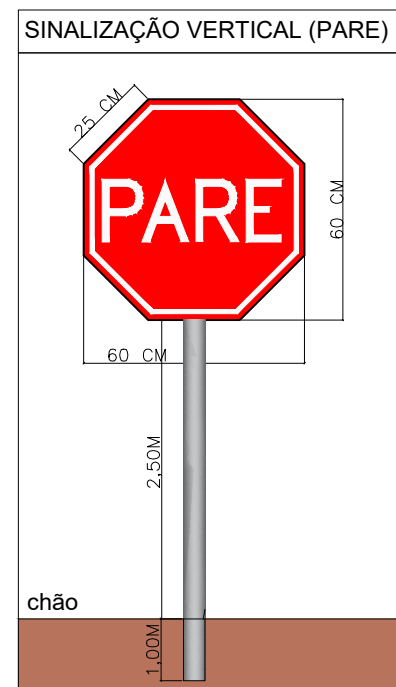
1 DETALHAMENTO DA RUA JOANITA PORTE  
ESC.: 1:100



2 DETALHAMENTO DA RUA JOSÉ CONRADO  
ESC.: 1:100



3 DETALHE SINALIZAÇÃO (PARE)  
SEM ESCALA



4 CORTE TRANSVERSAL RECAPE  
SEM ESCALA

RUAS	ÁREA (m²)
RUA JOANITA PORTE	1.945,94
RUA JOSÉ CONRADO	1.501,52
TOTAL	3.447,46

LEGENDA	ÁREA (m²)
ÁREA A SER PAVIMENTADA	3.447,46
SINALIZAÇÃO VIÁRIA (PARE)	10 UN
RAMPA DE ACESSIBILIDADE	16 UN

PASSEIO PUBLICO	ÁREA (m²)
RUA JOANITA PORTE	811,33



## PREFEITURA DO MUNICÍPIO DE TAGUAÍ

PRAÇA EXPEDICIONÁRIO ANTÔNIO ROMANO DE OLIVEIRA - 44  
CENTRO - CEP: 18890-091 - TAGUAÍ /SP - TELEFONE: (14) 3386 - 9040

Obra:  
OBRAS RECAPEAMENTO ASFÁLTICO DA RUA JOANITA PORTE E RUA JOSÉ CONRADO, NO BAIRRO CARNIATO, NO MUNICÍPIO DE TAGUAÍ - CONTRATO DE REPASSE N°917009/2021

Concedente:  
MINISTÉRIO DAS CIDADES

Local:  
RUA JOANITA PORTE e RUA JOSÉ CONRADO - TAGUAÍ/SP

Município:  
TAGUAÍ/SP

Interessado:  
PREFEITURA DO MUNICÍPIO DE TAGUAÍ

CNPJ:  
46.223.723/0001-50

ART N°:  
28027230230775559

COORDENADAS:  
-23.455625"S, -49.400667"O

DEIVISON LUCIO RODRIGUES  
Responsável Técnico  
Engenheiro Civil  
CREA N° 5070205291

EDER CARLOS FOGAÇA DA CRUZ  
Prefeito Municipal

DATA :  
MAIO/2023

FOLHA:  
01/01