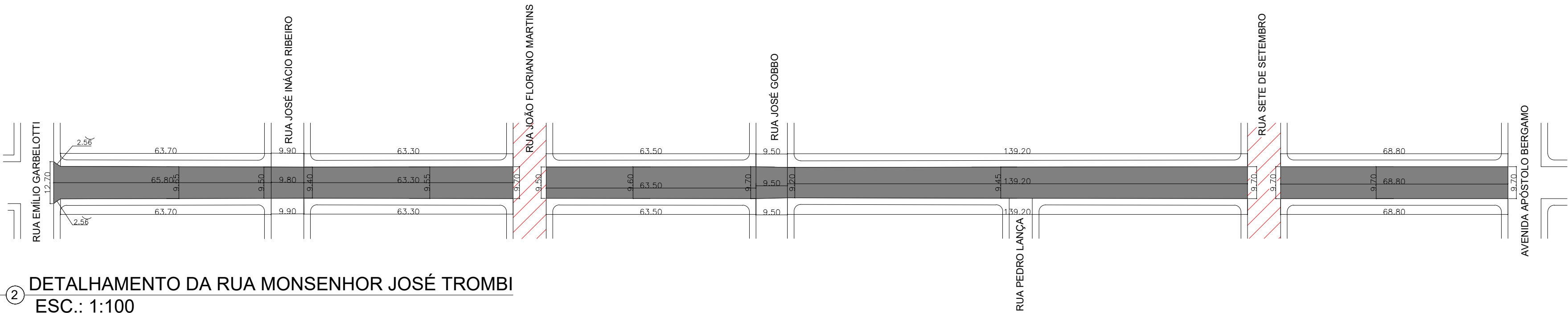
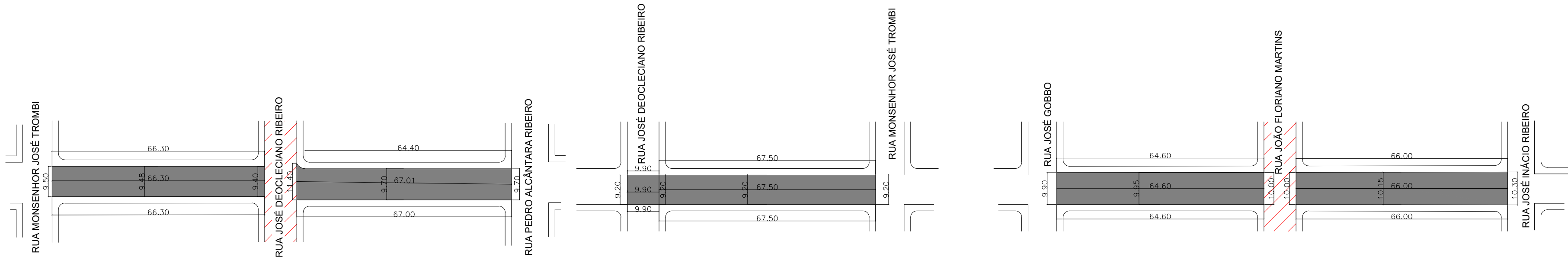


1 DETALHAMENTO DA RUA JOÃO CARNIATO
ESC.: 1:100



2 DETALHAMENTO DA RUA MONSENHOR JOSÉ TROMBI
ESC.: 1:100



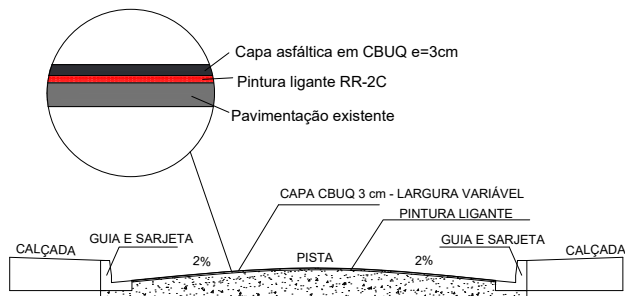
3 DETALHAMENTO DA RUA PEDRO LANÇA
ESC.: 1:100

4 DETALHAMENTO DA RUA JOSÉ GOBBO
ESC.: 1:100


5 DETALHAMENTO DA RUA JOSÉ DEOCLECIANO RIBEIRO
ESC.: 1:100

RUAS	ÁREA (m²)
RUA JOÃO CARNIATO	5.433,38
RUA MONSENHOR JOSÉ TROMBI	4.018,32
RUA PEDRO LANÇA	1.279,33
RUA JOSÉ GOBBO	712,08
RUA JOSÉ DEOCLECIANO RIBEIRO	1.312,67
TOTAL	12.755,78

LEGENDA	ÁREA (m²)
ÁREA A SER PAVIMENTADA	12.755,78
ÁREA JA RECAPEADA	



6 CORTE TRANSVERSAL RECAPE
SEM ESCALA



PREFEITURA DO MUNICÍPIO DE TAGUAÍ

PRAÇA EXPEDICIONÁRIO ANTÔNIO ROMANO DE OLIVEIRA - 44
CENTRO - CEP: 18890-091 - TAGUAÍ /SP - TELEFONE: (14) 3386 - 9040

Obra:

OBRAS DE RECAPEAMENTO ASFALTICO DE DIVERSAS RUAS, EM TAGUAÍ - FINISA

Concedente:

CAIXA ECONÔMICA FEDERAL - FINISA

Local:

RUA JOÃO CARNIATO, RUA MONSENHOR JOSÉ TROMBI, RUA PEDRO LANÇA, RUA JOSÉ GOBBO E RUA JOSÉ DEOCLECIANO RIBEIRO - TAGUAÍ/SP

Município:

TAGUAÍ/SP

Interessado:

PREFEITURA DO MUNICÍPIO DE TAGUAÍ

CNPJ:

46.223.723/0001-50

ART N°:

28027230230848353

COORDENADAS:

-23.451604"S, -49.411826"O

DEIVISON LUCIO RODRIGUES
Responsável Técnico
Engenheiro Civil
CREA N° 5070205291

EDER CARLOS FOGAÇA DA CRUZ
Prefeito Municipal

DATA :

JUNHO/2023

FOLHA:

01/01